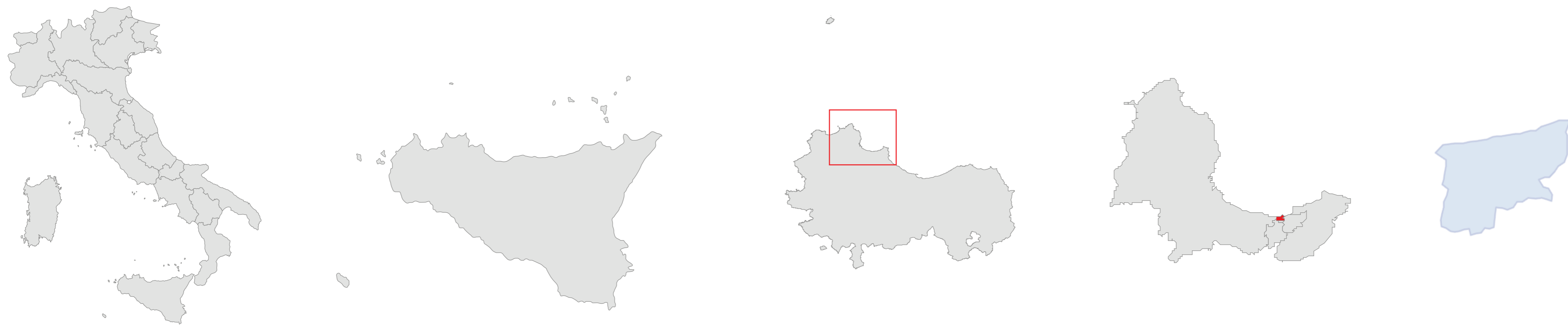
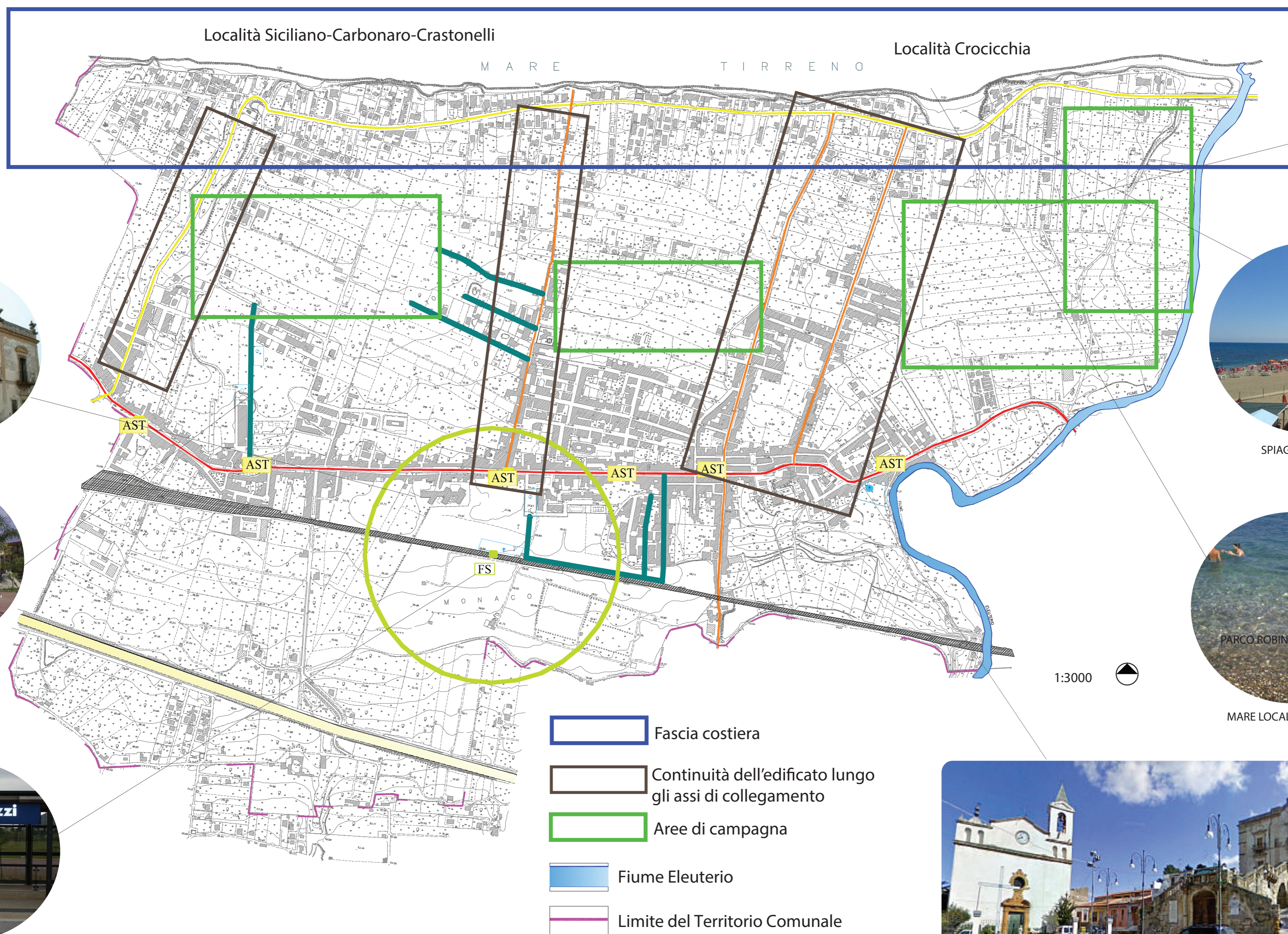


INQUADRAMENTO TERRITORIALE

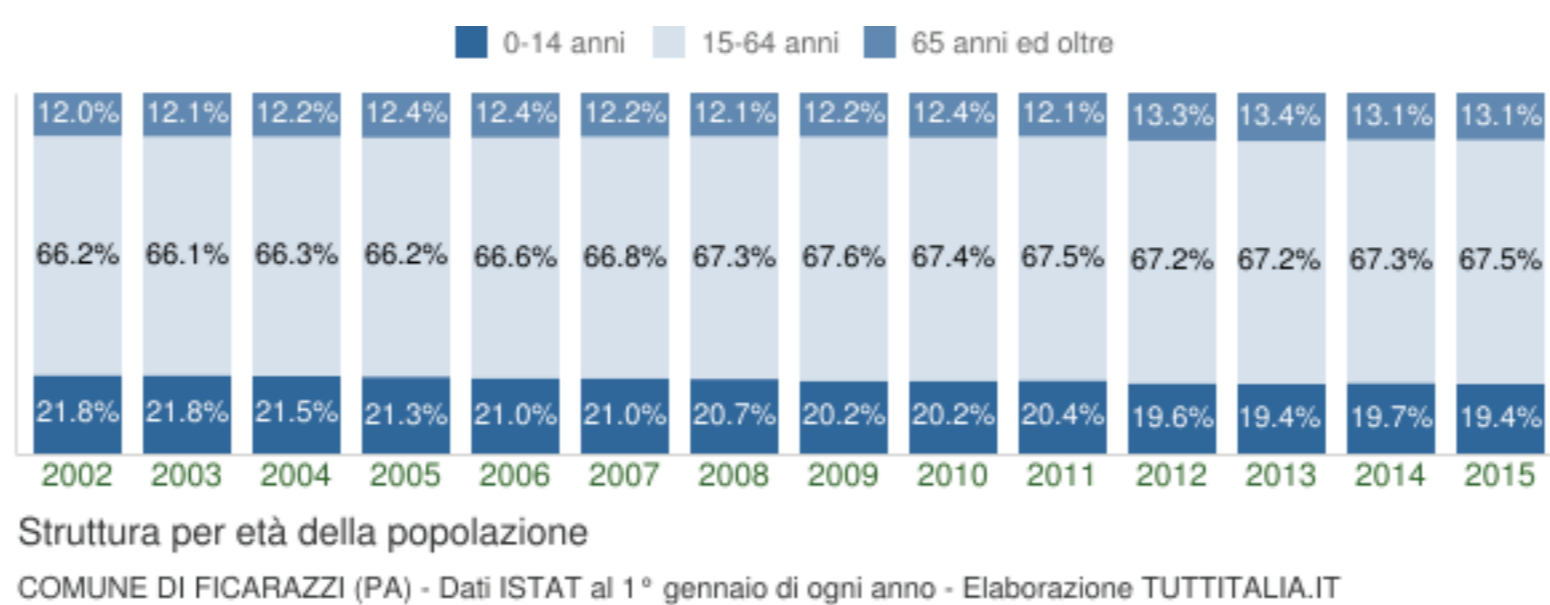


301.340 kmq	60.788.845	20	Densità dell'Italia	25.711 kmq	5.000.000	9	Densità della Sicilia	5.000 kmq	1.250.000	82	Densità della Provincia di Palermo	128,75 kmq	194.261	5	Densità dei Comuni delle Favare	3,53 kmq	12.811	Densità del Comune di Ficarazzi
Superficie totale dell'Italia	Popolazione	Regioni		Superficie totale della Sicilia	Popolazione	Province		Superficie totale della Provincia di Palermo	Popolazione	Comuni		Superficie totale dei Comuni delle Favare	Popolazione	Comuni	Superficie totale del Comune di Ficarazzi	Popolazione		



Il Territorio Comunale di Ficarazzi

- VIABILITA' DI INTERESSE REGIONALE**
- Autostrada PA-CT
 - Ferrovia PA-CT
- VIABILITA' DI INTERESSE COMPRESORIALE**
- SS. 113 / Corso Umberto I
- VIABILITA' INTERCOMUNALE**
- Strade della litoranea
- VIABILITA' DI INTERESSE TERRITORIALE COMUNALE**
- Strade di collegamento urbane con la fascia costiera
- VIABILITA' LOCALE**
- Strade di viabilità locale



- SERVIZI**
- AST: Fermata AST
 - FS: Fermata Ferrovia dello Stato
 - Raggio d'influenza della fermata metropolitana (300 m)

Il Comune di Ficarazzi si sviluppa lungo l'asse stradale di Corso Umberto I, coincidente con la strada statale 113. Diversi assi ortogonali collegano il corso principale con il litorale, quest'ultimo fortemente interessato dall'annosa problematica che riguarda l'abusivismo edilizio all'interno della fascia dei 150 metri dalla battigia. Da pochi anni Ficarazzi è servito dalla stazione ferroviaria, che ottimizza la mobilità dei cittadini verso i più grandi centri urbani.

